


**GOBIERNO REGIONAL DE AYSÉN**  
DEL GENERAL CARLOS IBÁÑEZ DEL CAMPO



**PLAN REGIONAL DE ORDENAMIENTO TERRITORIAL**  
**USOS POTENCIALES PESCA Y ACUICULTURA**

**LEYENDA**

**USOS POTENCIALES PESCA Y ACUICULTURA**

- Acuicultura
- Acuicultura limitada
- Pesca
- Pesca y Acuicultura

**CENTRO POBLADO**

- CAPITAL REGIONAL
- Capital Comunal
- Centro Poblado

**HIDROGRAFÍA**

- Río
- Lago o laguna
- ⋯ Campo de hielo, glaciar, o ventisquero

**LÍMITES**

- Región de Aysén
- Argentina
- Mar
- Limite Internacional
- Limite Regional
- Limite Comunal

**VÍAS DE COMUNICACIÓN**

**CARPETA**

- Pavimento
- Ripio
- Tierra

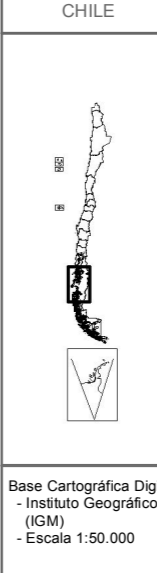


**OTROS DETALLES**

- + Paso fronterizo
- Volcán geológicamente activo
- Área sin visión Estereoscópica


\* Acuerdo para precisar el recorrido del Limite desde el Monte Fitz Roy hasta el Cerro Daudet'. Buenos Aires el 16 de diciembre de 1998.

**División de Planificación y Desarrollo Regional (DIPLADE)**

Ítalo Pacheco  
Cartógrafo

CHILE	REGIÓN DE AYSÉN	
	PROVINCIAS	COMUNAS
		
Base Cartográfica Digital - Instituto Geográfico Militar (IGM) - Escala 1:50.000	Datos Cartográficos - Proyección Universal Transversal de Mercator (UTM) - Dato Altimétrico nivel medio del mar. - Huso 18 Sur extendido	Datos Geodésicos - Datum SIRGAS

**Escala 1:1.000.000**



Fecha: 2016